CECYTE Jalisco
Plantel en el municipio de
El Salto (El Quince)

CARACTERÍSTICAS DEL ENTORNO INMEDIATO Y REGIONAL

ÁREA DE INFLUENCIA Y POBLACIÓN

POBLACIÓN Y VIVIENDAS A 5 KILOMETROS DE DISTANCIA

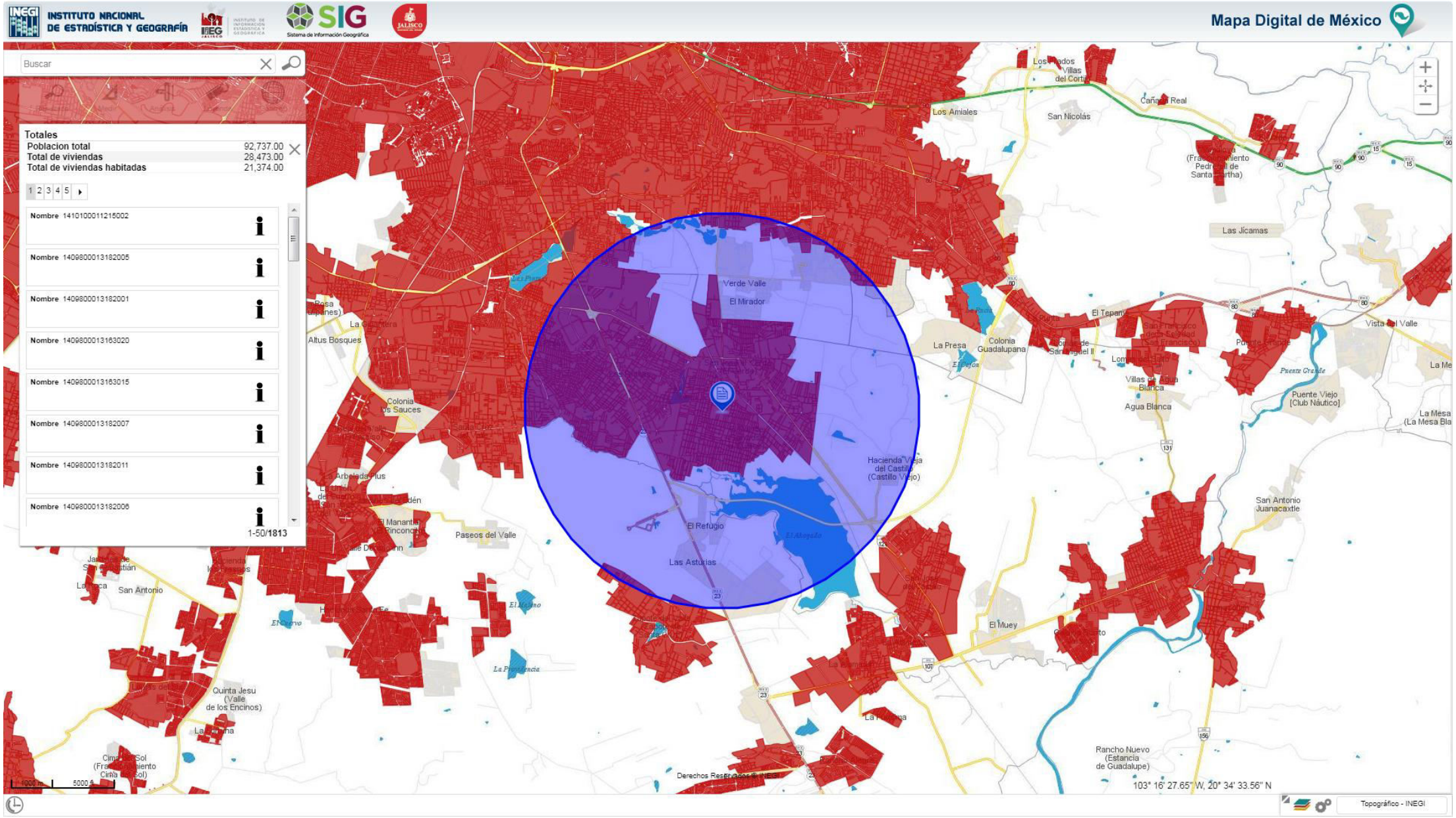

POBLACIÓN Y VIVIENDAS A 5 KILOMETROS DE DISTANCIA

El radio de cobertura regional para un plantel con equipamiento técnico especializado (CEBTIS, CONALEP y equipamiento similar) según normas establecidas por la SEDESOL en el libro de Educación y Cultura es de 5 a 7 km para una zona urbana.

- Al establecer el radio mayor de 5 km se obtuvo que la población potencial del plantel asciende a **92,737 habitantes, que viven en 21,374 viviendas.**

- **Los municipios que abarca el área en diferentes niveles de influencia son 3: El Salto, San Pedro Tlaquepaque y Tlajomulco de Zuñiga**
- <u>A 500 metros de radio, la población potencial del plantel desciende a 4,380 habitantes, que viven en 980 viviendas.</u>

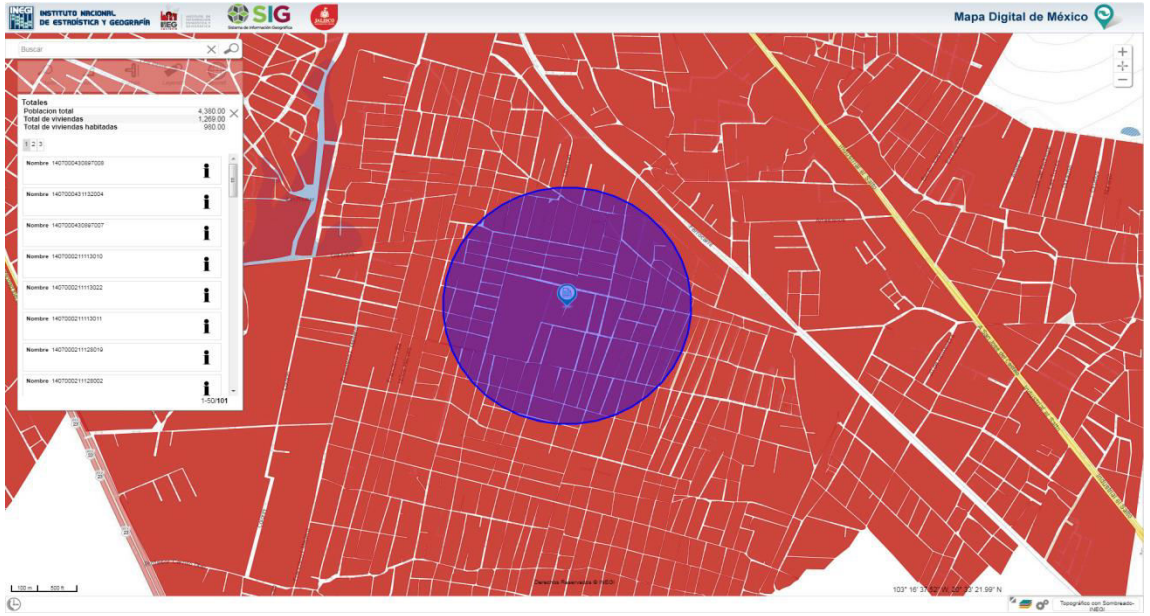

GRADO DE MARGINACIÓN

GRADO DE MARGINACIÓN POR COLONIA

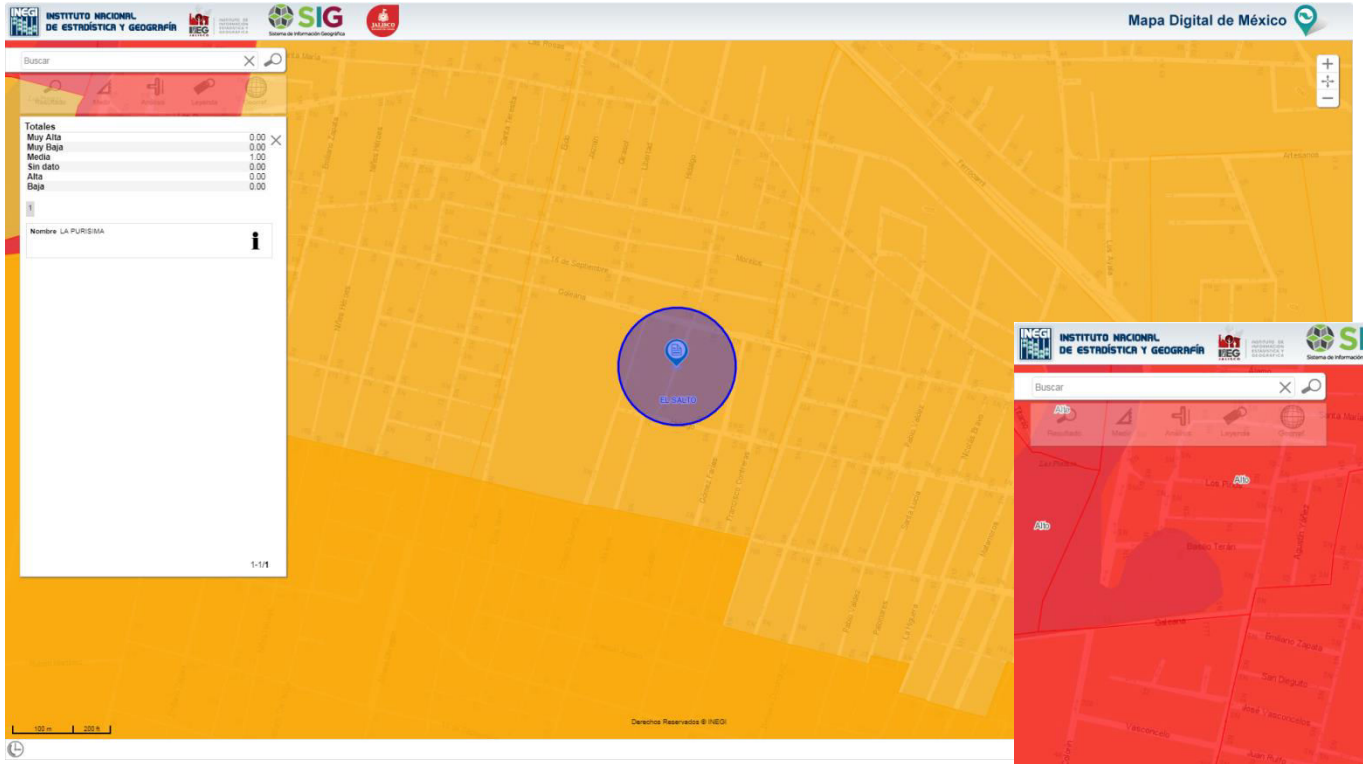

El plantel se encuentra en una zona señalada como de media grado de marginación por colonia y con un grado de marginación alto por AGEB.

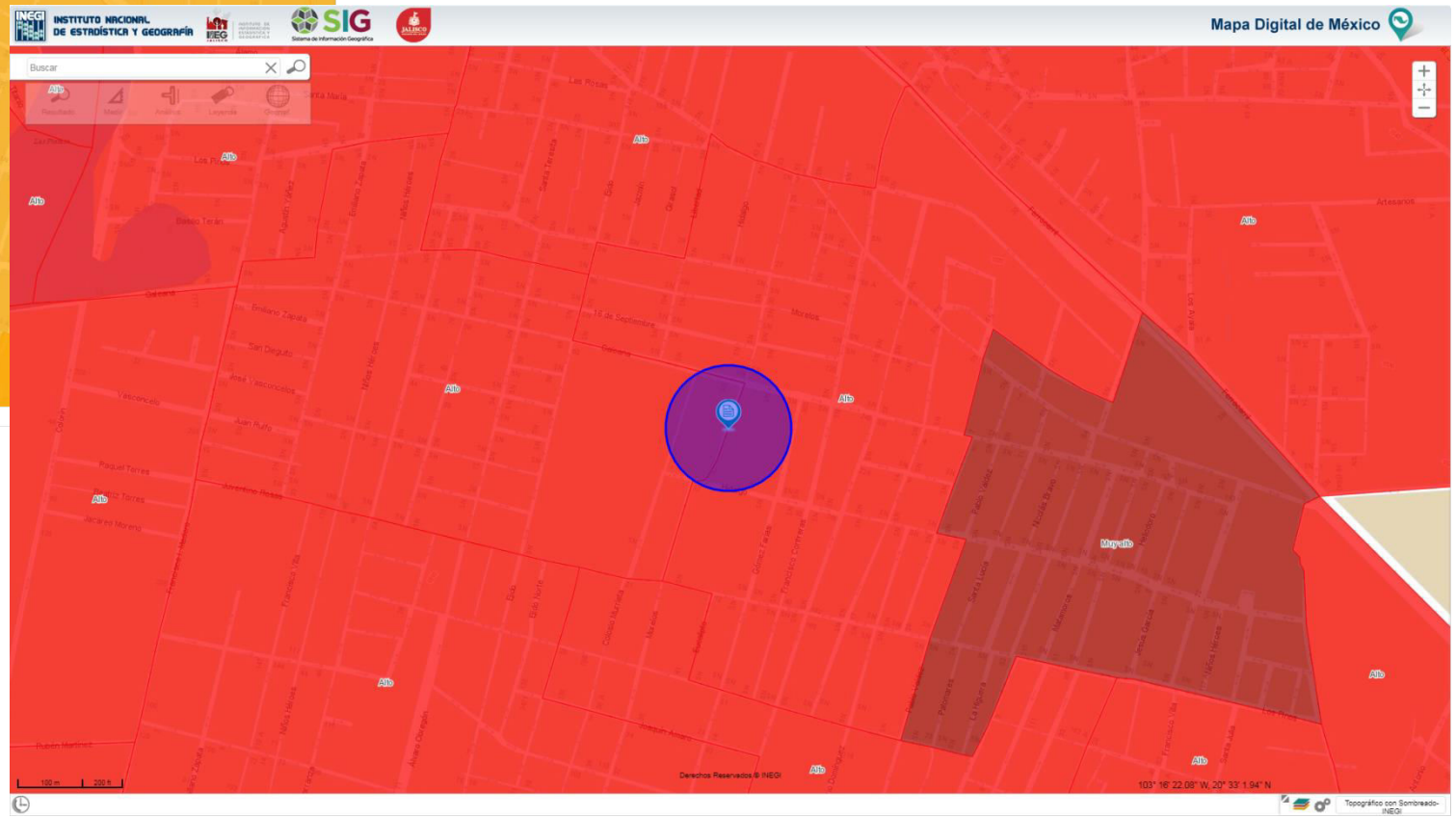

INFRAESTRUCTURA VIAL Y TRANSPORTE

INFRAESTRUCTURA DE VIALIDADES

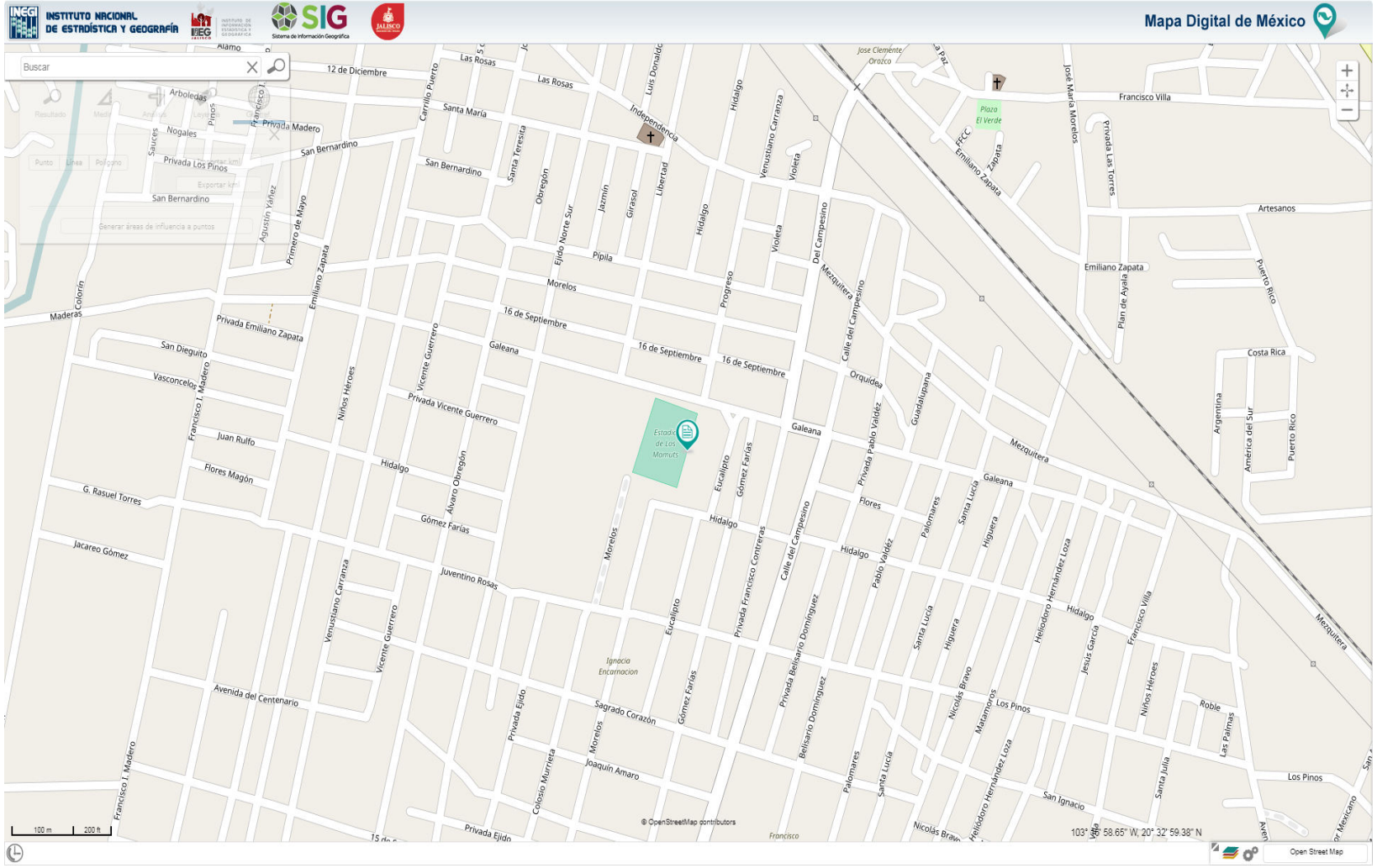

El plantel se encuentra ubicado a aproximadamente 2.5 km de la carretera Guadalajara-Chapala y a 2km de la carreterea Guadalajara-El Salto.

A un costado del plantel se encuentra el estadio de futbol del equipo Los Mamuts de El Salto.

CERCANIA A EQUIPAMIENTOS DEL SECTOR DE EDUCACIÓN

ESCUELAS ENTORNO A 5 KILOMETROS

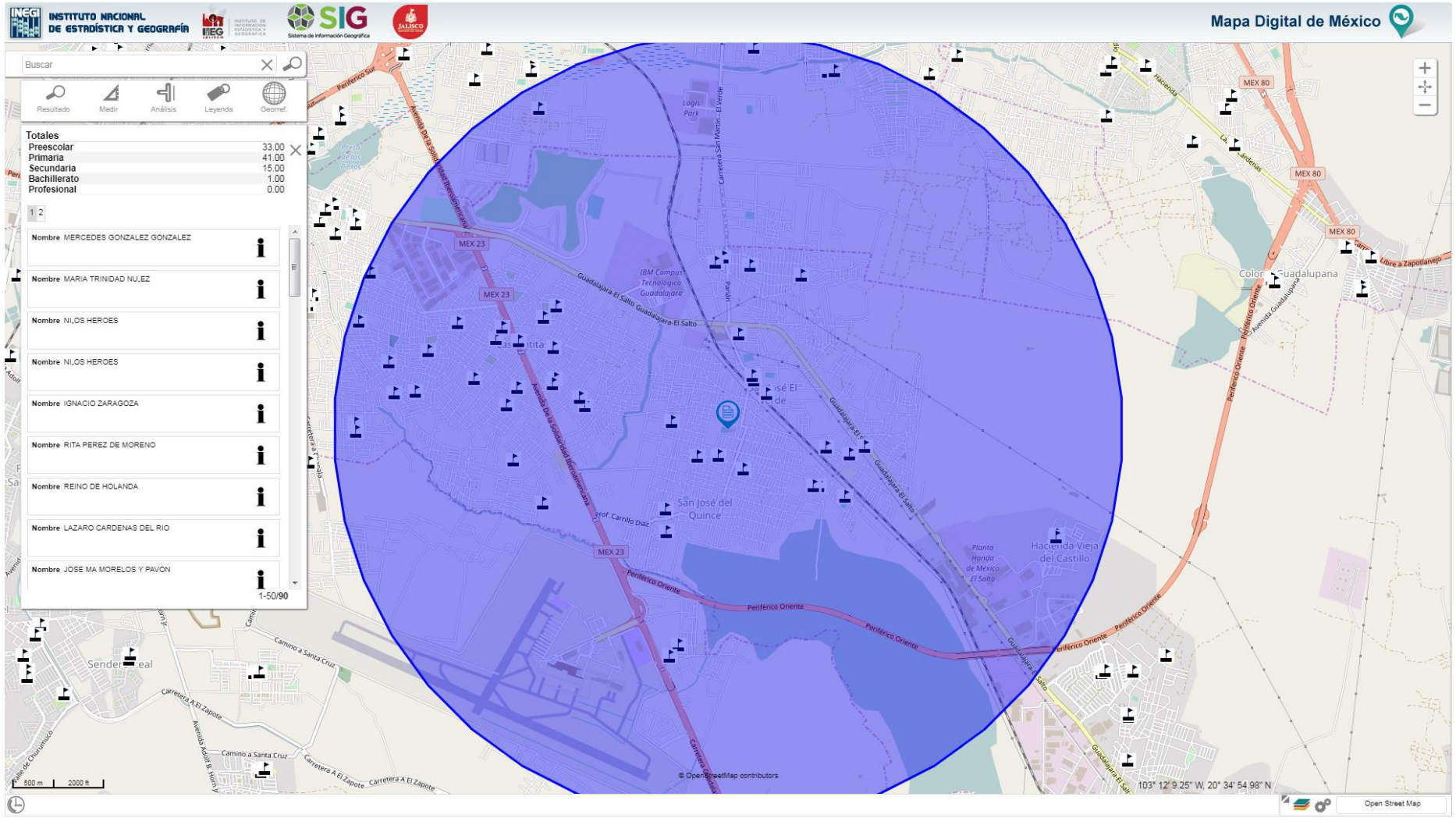

A 5 kilómetros del plantel se localizan 33 prescolares, 41 primarias, 15 secundarias, 1 preparatoria y ningún centro educativo profesional

ESCUELAS ENTORNO A 1KILOMETRO

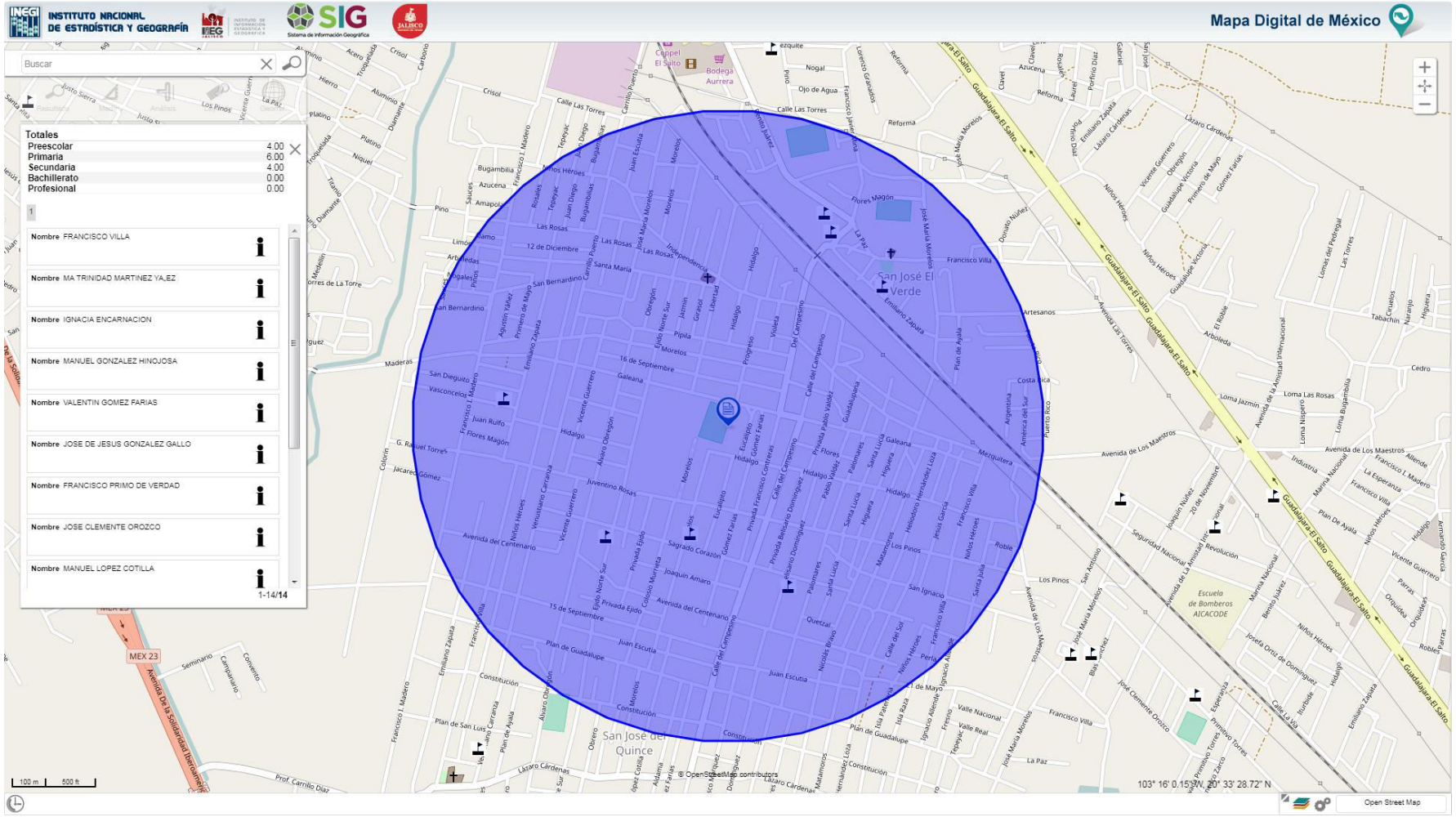

A un kilometro del plantel se identifican 4 preescolares, 6 primarias, 4 secundarias, ninguna preparatoria y ningún centro educativo profesional.

CERCANIA A ESPACIOS CON VALOR PATRIMONIAL

CERCANIA AL ESTADIO DE LOS MAMUTS

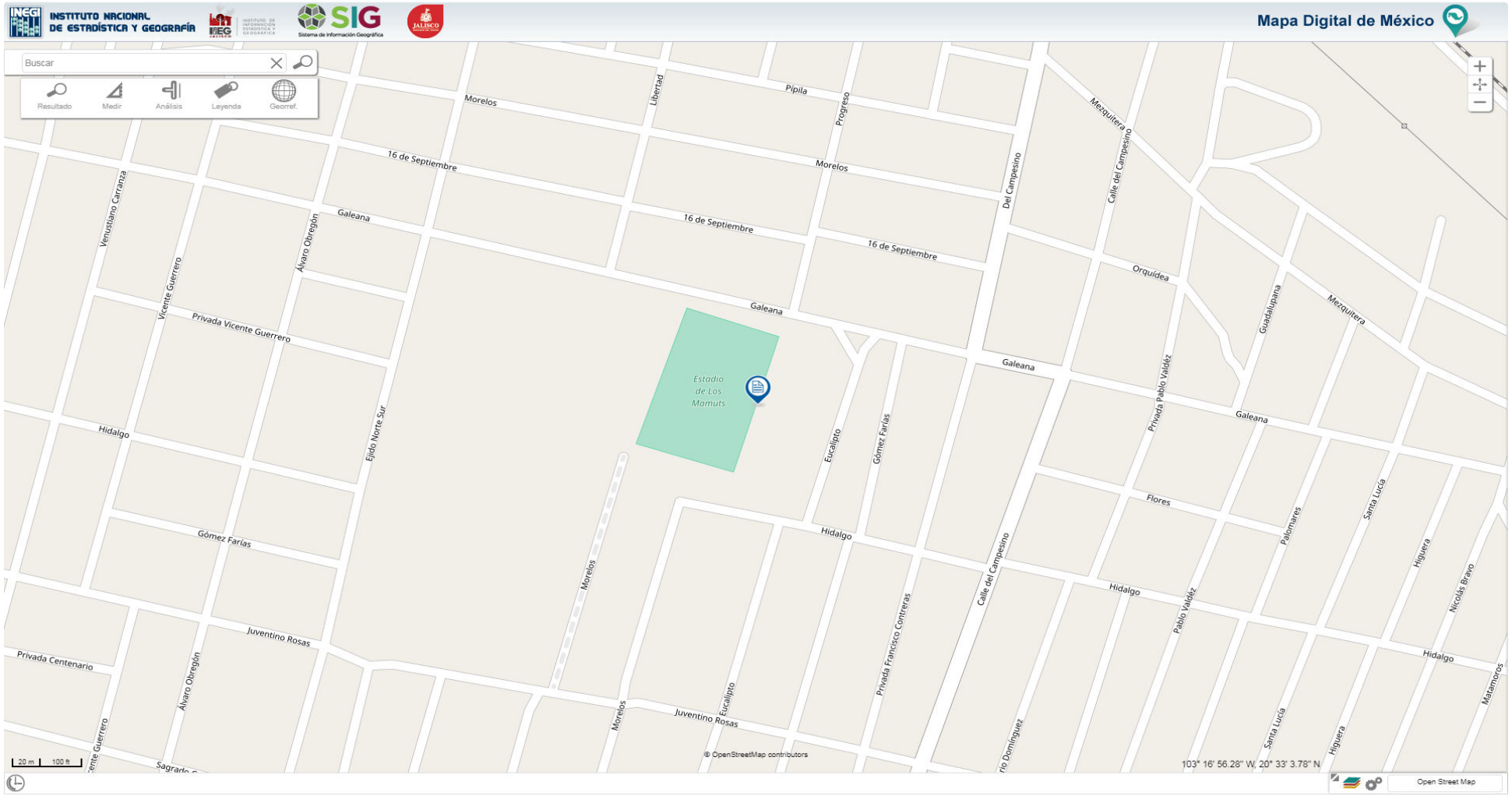

El plantel se encuentra a menos de 1 km del Estadio de los Mamuts, donde juega un equipo con el mismo nombre.

USOS Y POLITICAS DEL ORDENAMIENTO ECOLOGICO TERRITORIAL

ORDENAMIENTO ECOLOGICO TERRITORIAL

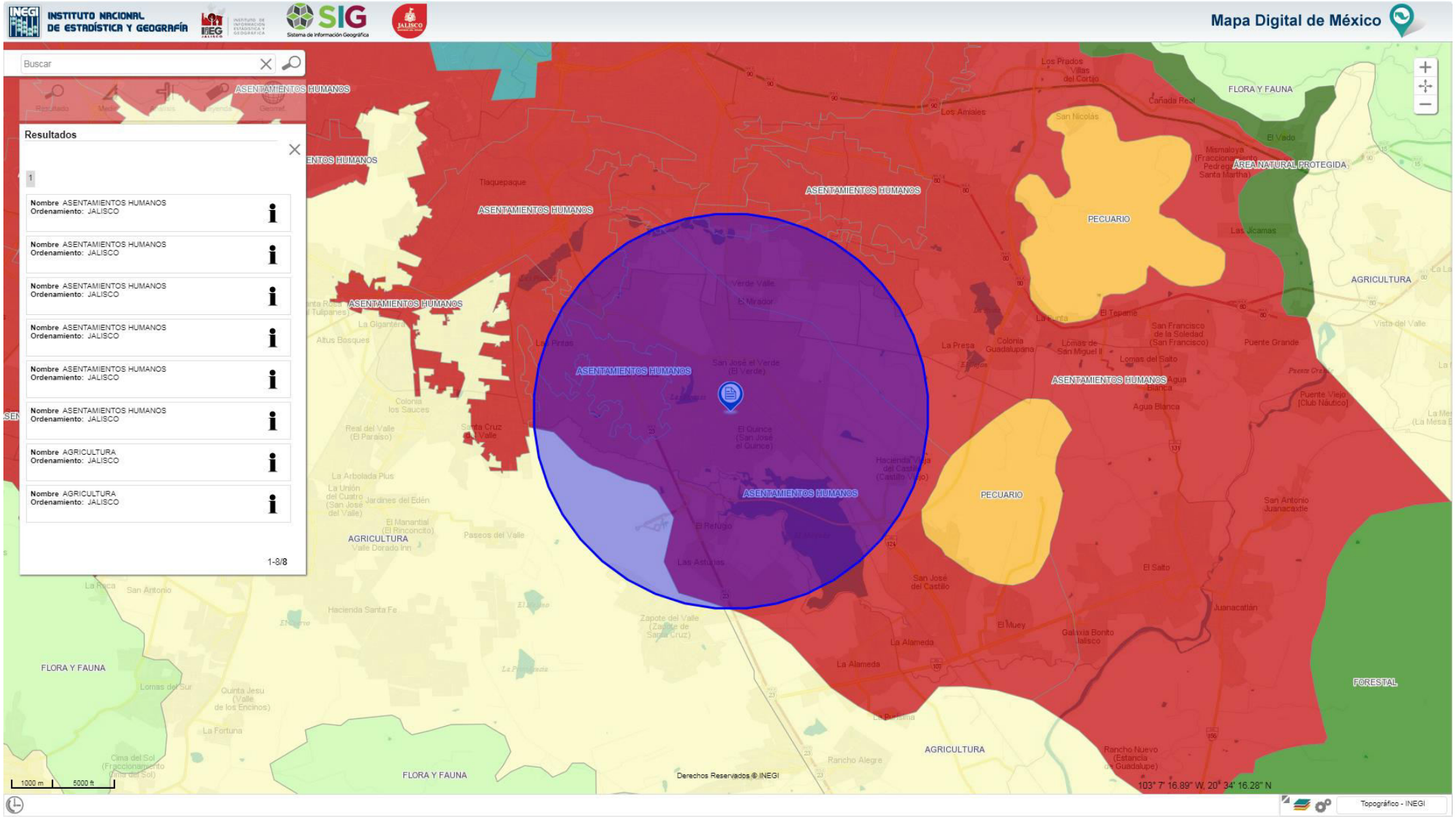

ORDENAMIENTO ECOLOGICO TERRITORIAL

ASENTAMIENTOS HUMANOS

Ordenamiento Ecologico Territorial de Jalisco (Uso predominante)

Ordenamiento: JALISCO

Tipo POET Jalisco

Fragilidad: ALTA

Clave UGA: Ah 4 139 R

Uso condicionado: 0

Uso compatible: 0

Uso incompatible: 0

Política ambiental: RESTAURACION

Criterios: Acceder

Decreto y modificaciones Acceder

Uso de suelo	Número de Criterio	Criterios de la UGA Ah_4 137 C
Ah	5	Con el fin de impulsar una renovación urbana favorecer la reposición habitacional a partir del mejoramiento, saneamiento y rehabilitación de sus elementos (vialidad, redes de servicio o del paisaje urbano) y limitando en las zonas predominantemente habitacionales de la ciudad el cambio de uso del suelo de residencial a comercial o industrial.
Ah	8	Promover estímulos fiscales para renovación del parque vehicular que exceda los 13 años de antigüedad.
Ah	9	Eficientar el sistema de recolecta y disposición de residuos sólidos municipales con el fin de evitar la práctica de quema de residuos en zonas urbanas propicias a emergencias por contaminación atmosférica.
Ah	10	Promover y estimular el saneamiento de las aguas freáticas para la reutilización de las mismas.
Ah	11	Tratar las aguas residuales de las poblaciones mayores de 2,500 habitantes.
Ah	12	Promover el uso de transporte eléctrico en las áreas urbanas y la utilización de dispositivos para la reducción de los niveles de ruido en el transporte.
Ah	13	Establecer un sistema integrado de manejo de residuos sólidos municipales que incluya acciones ambientalmente adecuadas desde el origen, almacenamiento, recolección, transporte, tratamiento y disposición final de basura, con el fin de evitar la contaminación de mantos freáticos y aguas superficiales, contaminación del suelo y daños a la salud.
Ah	14	Las ampliaciones a nuevos asentamientos urbanos y/o turísticos deberán contar con sistemas de drenaje pluvial y/o doméstico independientes.
Ah	15	Generar información pública sobre el origen y sistema de producción de alimentos, como orientación de consumo.
Ah	16	Impulsar un sistema de ciudades para la articulación regional evitando la progresiva desarticulación y el despoblamiento de las áreas rurales interiores.
Ah	21	Promover el aumento de densidad poblacional en las áreas ya urbanizadas, mediante la construcción de vivienda en terrenos baldíos y el impulso de la construcción vertical.
Ah	22	Promover e impulsar el establecimiento de áreas verdes con el propósito de alcanzar una superficie mínima de 10 m^2/hab.
Ah	23	Promover e impulsar la preservación de la salud del arbolado urbano con el propósito de reducir la pérdida de áreas verdes y prevenir riesgos de caída y muerte prematura.
Ah	24	Promover e impulsar la plantación de especies nativas en áreas verdes con el objetivo de una educación ambiental no formal sobre la riqueza biótica del lugar.

Fuente: Programa de Ordenamiento Ecológico Territorial (POET) del Estado de Jalisco publicado el 28/julio/2001 en el periódico oficial "El Estado de Jalisco" y modificado el 27/julio/2006

RIESGOS NATURALES

PELIGROS HIDROMETEREOLOGICOS A 1 KILOMETRO

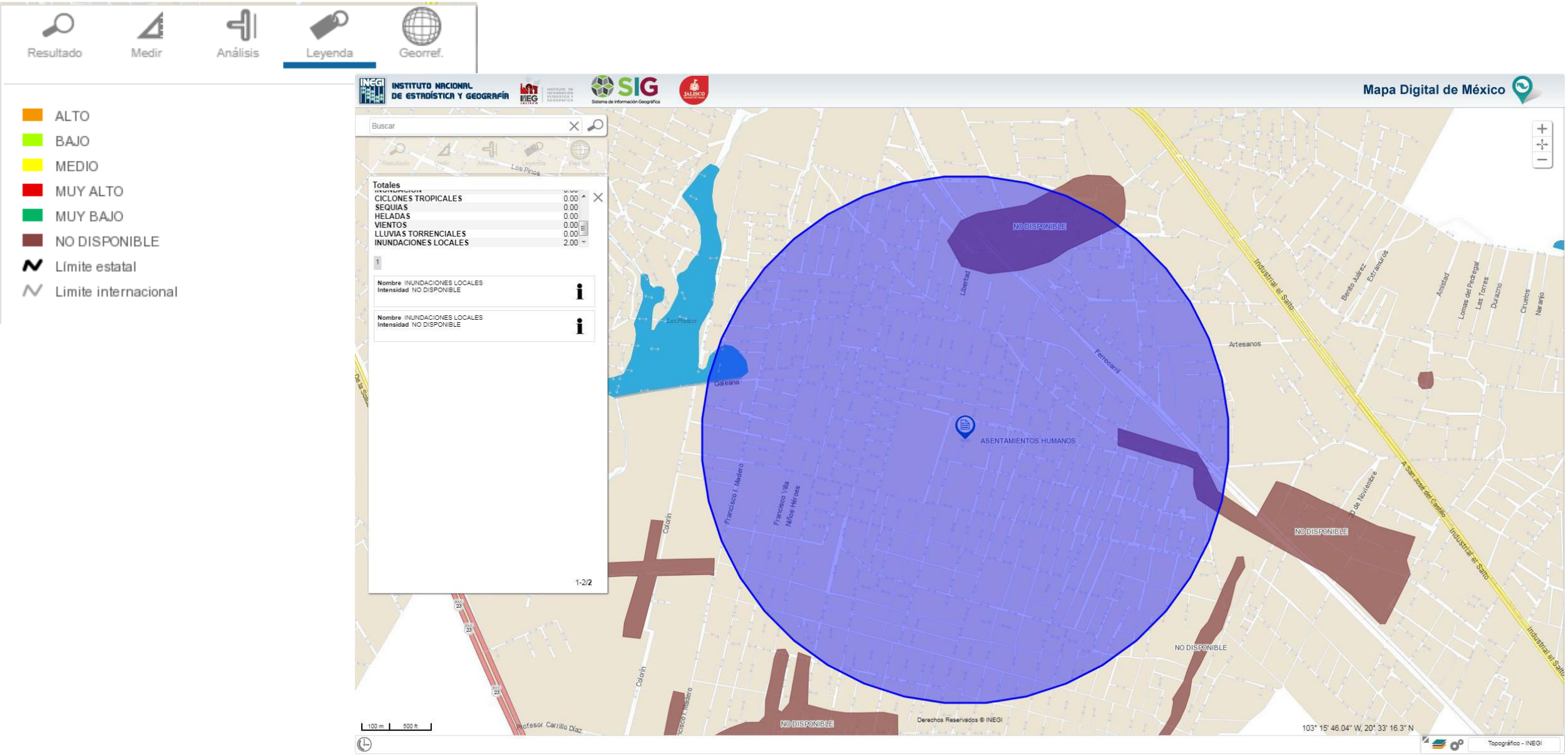

PELIGROS HIDROMETEREOLOGICOS A 1 KILOMETRO

En el radio de cobertura de 1 kilometro se presentan 2 inundaciones locales, las cuales su nivel de intensidad no se encuentran disponibles.

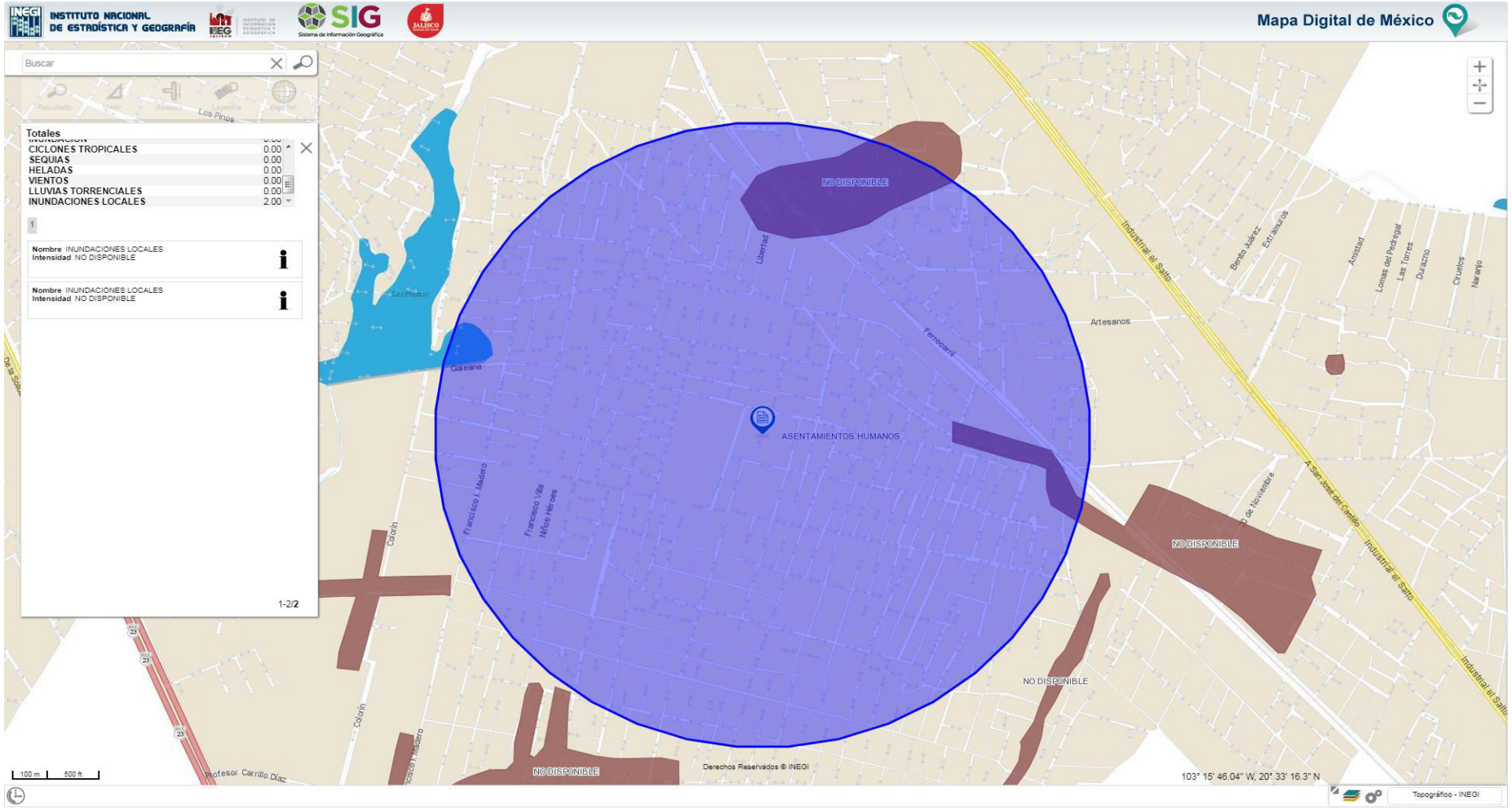

CECYTE Jalisco
Plantel en el municipio de El Salto (El Quince)

CARACTERÍSTICAS DE LAS VARIABLES SOCIOECONÓMICAS

DATOS SOCIOECONOMICOS DEL MUNICIPIO

Censos económicos Jalisco 2004, 2009 y 2014				
Producción bruta total (MDP) como valores		2004	2009	2014
El Salto	Fabricación de equipo de transporte	6.349	13.025	16.506
	Fabricación de equipo de computación, comunicación, medición y de otros equipos, componentes y accesorios electrónicos	28.648	11.301	8.834
	Industria alimentaria	1.919	3.252	4.942
	Fabricación de productos metálicos	1.966	2.633	4.755
	Industria química	924	4.198	4.655
	Industria del papel	872	1.787	4.177
	Industria del plástico y del hule	630	1.471	2.374

Las ramas económicas que presentan los mayores cifras de producción total son Fabricación de equipo de transporte; Fabricación de equipo de computación, comunicación, medición y de otros equipos, componentes y accesorios electrónicos; Industria alimentaria; Fabricación de productos metálicos; Industria química; Industria del papel e Industria del plástico y del hule, incrementando de 37,667 millones en 2009 a 46,243 **millones de pesos en el año 2014, este rubro representa el 86% de la producción total en este último año.**

DATOS SOCIOECONOMICOS DEL MUNICIPIO

2004, 2009 y 2014				
Unidades Economicas como valores		2004	2009	2014
El Salto	Comercio al por menor de abarrotes, alimentos, bebidas, hielo y tabaco	844	1.235	1.610
	Servicios de preparación de alimentos y bebidas	171	290	583
	Servicios de reparación y mantenimiento	137	264	422
	Comercio al por menor de artículos de papelería, para el esparcimiento y otros artículos de uso personal	131	232	338
	Servicios personales	96	216	308
	Fabricación de productos a base de minerales no metálicos	28	119	231
	Industria alimentaria	123	152	212
	Comercio al por menor de artículos de ferretería, tlapalería y vidrios	72	109	199
	Comercio al por menor de productos textiles, bisutería, accesorios de vestir y calzado	88	141	190
	Comercio al por mayor de materias primas agropecuarias y forestales, para la industria, y materiales de desecho	70	120	155
	Fabricación de productos metálicos	61	109	149

Las ramas económicas que presentan los mayores unidades económicas son: Comercio al por menor de abarrotes, alimentos, bebidas, hielo y tabaco; Servicios de preparación de alimentos y bebidas; Servicios de reparación y mantenimiento; Comercio al por menor de artículos de papelería, para el esparcimiento y otros artículos de uso personal; Servicios personales; Fabricación de productos a base de minerales no metálicos; Industria alimentaria; Comercio al por menor de artículos de ferretería, tlapalería y vidrios; Comercio al por menor de productos textiles, bisutería, accesorios de vestir y calzado; Comercio al por mayor de materias primas agropecuarias y forestales, para la industria, y materiales de desecho y Fabricación de productos metálicos**, con 4,397 unidades para el 2014, lo que representa el 78 % del total.**

DATOS SOCIOECONOMICOS DEL MUNICIPIO

2004, 2009 y 2014				
Total de ingresos (MDP) como valores		2004	2009	2014
El Salto	Fabricación de equipo de transporte	10.505	20.601	16.770
	Fabricación de equipo de computación, comunicación, medición y de otros equipos, componentes y accesorios electrónicos	29.137	11.929	8.639
	Fabricación de productos metálicos	2.022	3.292	5.299
	Industria química	998	4.722	4.853
	Industria alimentaria	2.051	3.062	4.828
	Industria del papel	872	1.759	4.291
	Comercio al por mayor de materias primas agropecuarias y forestales, para la industria, y materiales de desecho	1.242	9.874	3.725
	Industria del plástico y del hule	627	1.512	2.728

Las ramas económicas que presentan mayores ingresos por suministro son: Fabricación de equipo de transporte; Fabricación de equipo de computación, comunicación, medición y de otros equipos, componentes y accesorios electrónicos; Fabricación de productos metálicos; Industria química; Industria alimentaria; Industria del papel; Comercio al por mayor de materias primas agropecuarias y forestales, para la industria, y materiales de desecho Industria del plástico y del hule, **con 51,133 millones de pesos para el 2014, lo que representa el 84% del total.**

DATOS SOCIOECONOMICOS DEL MUNICIPIO

Censos económicos Jalisco 2004, 2009 y 2014				
Personal ocupado total TOTAL (Personas) como valores		2004	2009	2014
El Salto	Fabricación de equipo de computación, comunicación, medición y de otros equipos, componentes y accesorios electrónicos	7.414	14.086	6.439
	Fabricación de productos metálicos	2.188	3.755	4.262
	Fabricación de equipo de transporte	4.272	4.008	3.758
	Subsectores agrupados por el principio de confidencialidad	550	1.923	3.739
	Industria alimentaria	2.425	2.544	3.306
	Comercio al por menor de abarrotes, alimentos, bebidas, hielo y tabaco	1.782	3.011	3.299
	Industria del papel	893	1.153	2.289
	Industria química	758	883	2.121
	Industria del plástico y del hule	1.030	1.332	1.629
	Servicios de preparación de alimentos y bebidas	554	1.024	1.536
	Comercio al por mayor de materias primas agropecuarias y forestales, para la industria, y materiales de desecho	393	1.034	1.502

Las ramas económicas que presentan la mayor parte de la población ocupada son: Fabricación de equipo de computación, comunicación, medición y de otros equipos, componentes y accesorios electrónicos; Fabricación de productos metálicos; Fabricación de equipo de transporte; Subsectores agrupados por el principio de confidencialidad; Industria alimentaria; Comercio al por menor de abarrotes, alimentos, bebidas, hielo y tabaco; Industria del papel; Industria química; Industria del plástico y del hule; Servicios de preparación de alimentos y bebidas; Comercio al por mayor de materias primas agropecuarias y forestales, para la industria, y materiales de desecho, **con 33,880 personas para el 2014, lo que representa el 75% del total.**

CECYTE Jalisco
Plantel en el municipio de El Salto (El Quince)